

## INFORME DIARIO DE MONITOREO DE MEDIOS\*

\*Vigilancia basada en eventos de interés epidemiológico mediante el monitoreo de medios abiertos de comunicación locales y nacionales.

### Reporte de eventos:

Amenaza	Tema	Medio	Fecha	Resumen	Liga	Prioridad
Biológico	Covid-19	La Unión	02 noviembre 2020	Integrantes del Comité de Contingencias Sanitarias y Emergencias de Yautepec apoyados con Policía Preventiva, Bomberos y Paramédicos, realizan un operativo de revisión y supervisión en los panteones de la ciudad.	<a href="https://lajornadamorelos.com.mx/municipios/2020/11/01/30111/realizan-operativo-control-y-filtros-sanitarios-en-panteones-yautepec">https://lajornadamorelos.com.mx/municipios/2020/11/01/30111/realizan-operativo-control-y-filtros-sanitarios-en-panteones-yautepec</a>	Bajo
Biológico	Covid-19	La Unión	01 noviembre 2020	La Secretaría de Salud informó que, a la fecha, en Morelos se han estudiado 16 mil 398 personas, de las cuales se han confirmado seis mil 952 con coronavirus covid-19-19, 206 están activas, descartado ocho mil 480 y están como sospechosas 966; se han registrado mil 293 defunciones.	<a href="https://www.elregional.com.mx/llega-morelos-a-seis-mil-952-infecciones-por-covid-19">https://www.elregional.com.mx/llega-morelos-a-seis-mil-952-infecciones-por-covid-19</a>	Bajo



SERVICIOS  
DE SALUD



<http://ssm.gob.mx>



Servicios de Salud Morelos



@MorelosSalud

## INFORME DE RIESGOS METEOROLOGICOS

**Fuente:** Servicio Meteorológico Nacional de México, CONAGUA.

**SISTEMA FRONTAL No. 11 CON CARACTERÍSTICAS DE ESTACIONARIO OCASIONARÁ LLUVIAS MUY FUERTES A INTENSAS EN EL SUR Y SURESTE DE MÉXICO, LA MASA QUE LO ACOMPAÑA ORIGINARÁ EVENTO DE "NORTE" FUERTE A LO LARGO DEL LITORAL DEL GOLFO DE MÉXICO Y TEMPERATURAS BAJAS EN EL NORTE, CENTRO Y SUR DEL PAÍS.**

Para hoy, el **sistema frontal No. 11** se extenderá con características de estacionario sobre la Península de Yucatán y sur del país, generará lluvias muy fuertes a puntuales intensas en dichas regiones. La **masa de aire frío** asociada al sistema frontal, continuará generando ambiente frío a muy frío con heladas matutinas en estados de la Mesa del Norte y la Mesa Central, bancos de niebla en el oriente del país, evento de “Norte” con rachas de 90 a 110 km/h en el Istmo y Golfo de Tehuantepec, y de 70 a 90 km/h en la costa centro y sur de Veracruz; además de oleaje de 3 a 5 metros de altura en el Golfo de Tehuantepec; de 2 a 4 metros de altura en las costas de Veracruz, Tabasco, Campeche, Yucatán y Quintana Roo (norte).

**Las lluvias podrían acompañarse de descargas eléctricas, posible caída de granizo y fuertes rachas de viento durante las tormentas. Además de incremento en los niveles de ríos y arroyos, deslaves e inundaciones en zonas bajas del terreno.**

### Pronóstico de Precipitación:

**Sin pronóstico de lluvias para el estado de Morelos.**

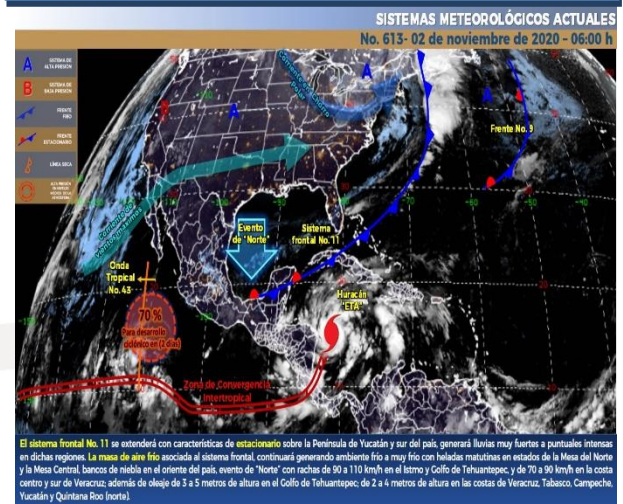
### Pronóstico de Temperaturas Máximas:

**Temperaturas máximas de 35°C a 40°C:** Baja California Sur, Sonora, Sinaloa, Nayarit, Jalisco, Michoacán y Guerrero.

### Pronóstico en región Mesa Central:

Cielo medio nublado por la tarde con lluvias puntuales fuertes en Puebla; intervalos de chubascos en Hidalgo, así como lluvias aisladas en Querétaro. Ambiente frío con heladas matutinas en zonas serranas y caluroso por la tarde. Viento del este y noreste con rachas de 50 a 60 km/h en Guanajuato y Puebla.

### IMAGEN DE SATELITE



SERVICIOS  
DE SALUD



<http://ssm.gob.mx>



Servicios de Salud Morelos



@MorelosSalud

## INFORME DE MONITOREO VOLCÁNICO Y SISMOLÓGICO

**Fuente:** Servicio Sismológico Nacional, UNAM. / Centro nacional de Prevención de Desastres (CENAPRED)-SEGOB, SENEAM-SCT y NOAA.

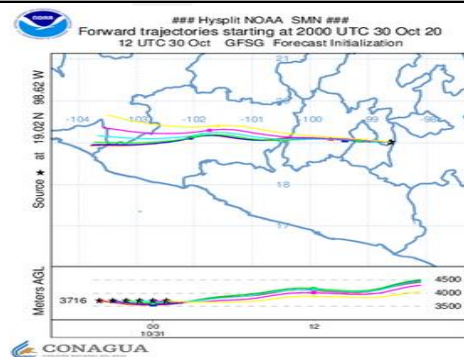
En las últimas 24 horas, mediante los sistemas de monitoreo del **volcán Popocatepetl** se identificaron **465 exhalaciones** acompañadas por emisiones de gases volcánicos y en ocasiones ligeras cantidades de ceniza.

Adicionalmente, se registraron **30 minutos de tremor**.

	SEMAFORO	AMARILLO-FASE 2	RECOMENDACIONES PARA LA FASE AMARILLO FASE 2
NIVEL DE ALERTA	<b>Incremento de actividad:</b> <ul style="list-style-type: none"> <li>• Pluma de vapor de agua y gas</li> <li>• Ligera caída de ceniza en áreas cercanas</li> <li>• Caída de fragmentos incandescentes</li> <li>• Crecimiento y destrucción de domos de lava</li> <li>• Posibilidad de flujos piroclásticos por explosiones</li> <li>• Flujos de lodo o escombros de corto alcance</li> </ul>		1. Continuar con el radio de seguridad de 12 km, por lo que la permanencia en esa área no está permitida. 2. Controlar el tránsito entre Santiago Xalitlintla y San Pedro Nexapa, vía Paso de Cortés. 3. A las autoridades de Protección Civil, mantener sus procedimientos preventivos, de acuerdo con sus planes operativos. 4. A la población se le recomienda elevar la atención a los avisos de las autoridades de su localidad y se exhorta a no acercarse al volcán, y mucho menos al cráter. 5. Mantenerse fuera de cañadas ante posibles flujos de lodo, principalmente en temporada de lluvias.

### PRONOSTICO DE CAIDA DE CENIZA

En caso de una exhalación de ceniza volcánica, **el pronóstico de trayectoria hacia el oeste** (6, simulando exhalación cada siguiente hora) a su paso por la zona oeste del estado de Puebla; zona sureste, centro y oeste del Estado de México; **zona noreste, norte y noroeste del estado de Morelos**; zona sureste, sur y suroeste de la Ciudad de México; zona este del estado de Michoacán, **para las primeras 12 horas de pronóstico** (14:00 a las 02:00 hora local). Posteriormente para las últimas 12 horas de pronóstico, (02:00 a las 14:00 hora local del día siguiente), las trayectorias continúan sobre la zona centro y oeste del estado de Michoacán; zona sureste del estado de Jalisco; zona noreste, este y sureste del estado de Colima.



### SISMOS

Se registró sismo de magnitud de **4.1 grados** Richter, a las 03:31:29 hrs con localización del epicentro a 32 km al suroeste de Arriaga, Chiapas.

**NO PERCEPTIBLE EN EL ESTADO DE MORELOS.**

#### ÚLTIMO SISMO

#### SISMOS RECIENTES

##### TIEMPO DEL CENTRO DE MÉXICO

**FECHA:** 2020-11-02  
**HORA:** 03:31:29  
**MAGNITUD:** 4.1  
**EPICENTRO**  
**LATITUD:** 15.99°  
**LONGITUD:** -94.06°  
**LOCALIZACIÓN:** 32 KM AL SUROESTE DE ARRIAGA, CHIAPAS  
**PROFUNDIDAD:** 99 KM

### REPORTE DE DAÑOS A LA POBLACION

#### PROTECCIÓN CIVIL

Sin reporte de daños a la población ni a la infraestructura en salud.



SERVICIOS  
DE SALUD



<http://ssm.gob.mx>



Servicios de Salud Morelos



@MorelosSalud





**MORELOS**  
2018 - 2024



**MORELOS**  
ANFITRION DEL MUNDO  
Gobierno del Estado  
2018-2024

**Fecha:** 02 de noviembre del 2020  
**Semana Epidemiológica:** 45  
**Área:** Coordinación de Vigilancia Epidemiológica, **UIES.**

## INFORME DE TEMPERATURAS Y CALIDAD DEL AIRE

**Fuente:** Comisión Estatal de Agua (CEAGUA)

ICA	CALIDAD DEL AIRE	PROTEJA SU SALUD
0-50	Buena	No se anticipan impactos a la salud cuando la calidad del aire se encuentra en este intervalo.
51-100	Moderada	Las personas extraordinariamente sensitivas deben considerar limitación de los esfuerzos físicos excesivos y prolongados al aire.
101-150	Dañina a la salud de los grupos sensitivos	Los niños adultos activos, y personas con enfermedades respiratorias tales como el asma, deben evitar los esfuerzos físicos excesivos y prolongados al aire.
151-200	Dañina a la salud	Los niños adultos activos, y personas con enfermedades respiratorias tales como el asma, deben evitar los esfuerzos físicos excesivos y prolongados al aire libre; las demás personas, especialmente los niños, deben limitar los esfuerzos excesivos y prolongados al aire libre.
201-300	Muy dañina a la salud	Los niños adultos activos, y personas con enfermedades respiratorias tales como el asma, deben evitar todos los esfuerzos excesivos al aire libre; las demás personas, especialmente los niños, deben limitar los esfuerzos físicos excesivos al aire libre.
300+	Arriesgado	

### CALIDAD DEL AIRE CUERNAVACA, MORELOS.

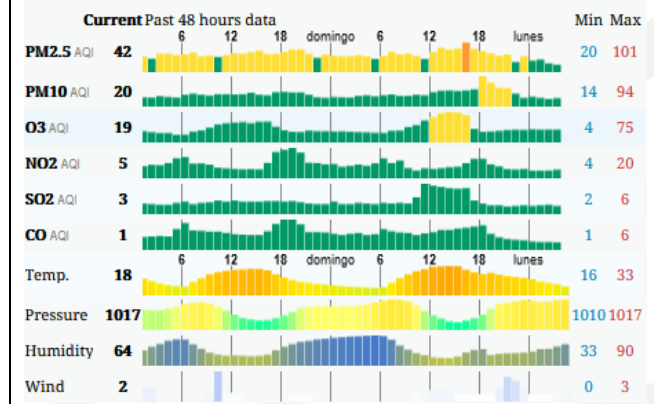
Estación de Monitoreo Cuernavaca Centro, Morelos

20

Bueno

Actualizado el lunes 4:00

Primary pollutant: **o3**



### PRONOSTICO DE TEMPERATURAS POR MUNICIPIO

Municipio	Máx	Mín	Municipio	Máx	Mín
Amacuzac	27°	12°	Puente de Ixtla	34°	14°
Axochiapan	32°	16°	Temixco	33°	14°
Ayala	29°	14°	Tepalcingo	31°	15°
Cuautla	27°	13°	Tepoztlán	27°	12°
Cuernavaca	28°	12°	Tlaltizapan	29°	15°
Huitzilac	20°	5°	Tlaquiltenango	34°	15°
Jiutepec	29°	13°	Zacatepec	32°	19°
Jojutla	34°	16°	Zacualpan de Amilpas	25°	12°

### TEMPERATURAS MAXIMAS Y MINIMAS, ÚLTIMAS 24 HRS

#### Mínimas

Huitzilac	20° 5°
Tetela del Volcán	21° 11°
Totolapan	23° 12°
Ocuituco	23° 12°

#### Máximas

Jojutla	34° 16°
Tlaquiltenango	34° 15°
Puente de Ixtla	34° 14°
Zacatepec	32° 16°



SERVICIOS  
DE SALUD



<http://ssm.gob.mx>



Servicios de Salud Morelos



@MorelosSalud

Calle Gustavo Gómez Azcárate No. 205, Col. Lomas de la Selva  
C.P. 62270, Cuernavaca, Morelos. Tel.: 318 84 50.

## INFORME DE MONITOREO EPIDEMIOLÓGICO

**Fuente:** Jurisdicciones Sanitarias del estado de Morelos.

### JURISDICCION SANITARIA I:

- SIN EVENTOS EXTRAORDINARIOS.

### JURISDICCION SANITARIA II:

- SIN EVENTOS EXTRAORDINARIOS.

### JURISDICCION SANITARIA III:

- SIN EVENTOS EXTRAORDINARIOS.



SERVICIOS  
DE SALUD



<http://ssm.gob.mx>



Servicios de Salud Morelos



@MorelosSalud